計 画 平 面 図

道路名称…主要地方道 神山川島線
道路規格…第3種第5級
設計速度…V=20km/h
道路幅員…下図参照

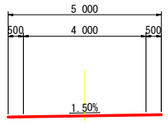

S=1/500

【設 計 延 長 L=320m】

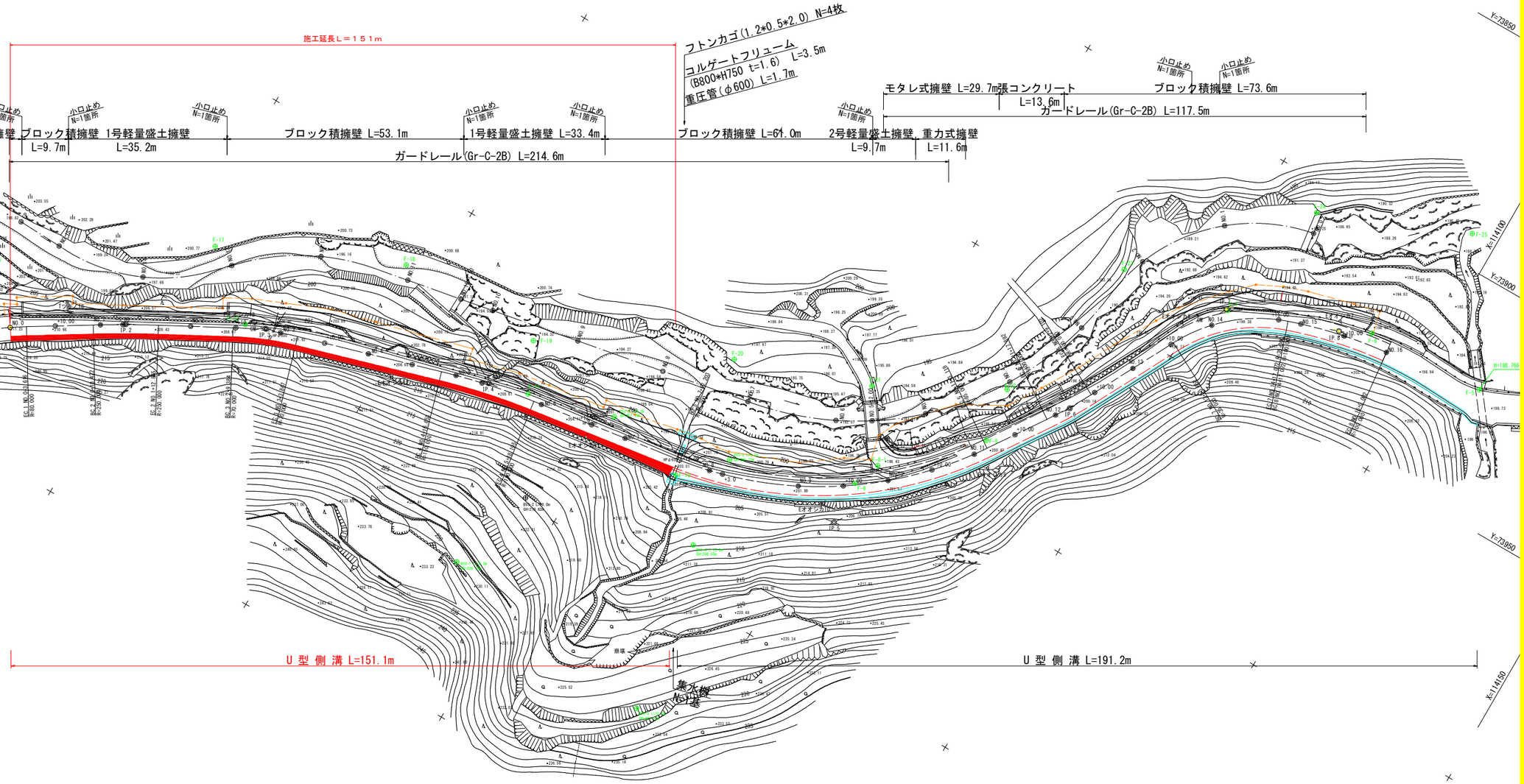

点 名	X座標	Y座標	Z座標
F-5	114112.859	73922.207	198.766
F-6	114085.956	73923.267	199.082
F-7	114055.788	73934.871	199.405
F-8	114023.854	73986.506	200.494
F-9	114003.442	74009.331	201.308
F-10	113968.137	74027.601	202.976
F-11	113930.840	74028.363	205.341
F-12	113868.896	74046.375	208.451
F-13	113811.542	74079.692	212.315
F-14	113787.315	74118.714	216.264
F-16	113813.335	74060.352	203.642
F-17	113854.443	74034.709	201.078
F-18	113893.164	74017.126	197.579
F-19	113925.934	74017.570	194.843
F-20	113966.553	73998.891	197.559
F-21	113995.923	73988.743	198.038
F-22	114022.247	73974.461	192.004
F-23	114031.394	73938.441	190.963
F-24	114062.029	73906.249	190.225
F-25	114094.207	73893.028	187.765
F-8-1	114005.866	74003.397	198.447

曲 線 表

IP	IP間方向角	IA	R	TL	SL	CL	IP間距離	X座標	Y座標
NO.-1	311° 39′ 12″						11.894	113809.088	74086.121
IP.1	328° 34′ 00″	16° 54′ 48″	80.000	11.894	0.879	23.616	33.923	113816.993	74077.234
IP.2	331° 52′ 36″	3° 18′ 36″	250.000	7.223	0.104	14.443	31.009	113845.938	74059.543
IP.3	343° 43′ 51″	11° 51′ 15″	70.000	7.267	0.376	14.483	50.843	113873.287	74044.926
IP.4	351° 57′ 33″	8° 13′ 42″	150.000	10.790	0.388	21.542	82.466	113922.093	74030.682
IP.5	304° 09′ 28″	47° 48′ 05″	85.000	37.668	7.972	70.915	58.052	114003.748	74019.147
IP.6	297° 44′ 06″	6° 25′ 22″	100.000	5.611	0.157	11.210	41.036	114036.343	73971.109
IP.7	340° 59′ 05″	43° 14′ 58″	35.000	13.875	2.650	26.420	25.391	114055.441	73934.788
IP.8	354° 07′ 22″	13° 08′ 17″	100.000	11.516	0.661	22.930	11.516	114079.446	73926.515
EP								114090.901	73925.335

当初設計図面

工事名	R１吉土 神山川島線 吉・美郷中谷 道路工事（1）		
路線名等	(主)神山川島線		
工事箇所	吉野川市美郷字中谷（第１分割）		
図面名	計画平面図		
縮尺	1/500	図面番号	1 / 20
会社名			
事業者名	徳島県 東部県土整備局＜吉野川＞		

縦　断　図

V=1/100
H=1/500

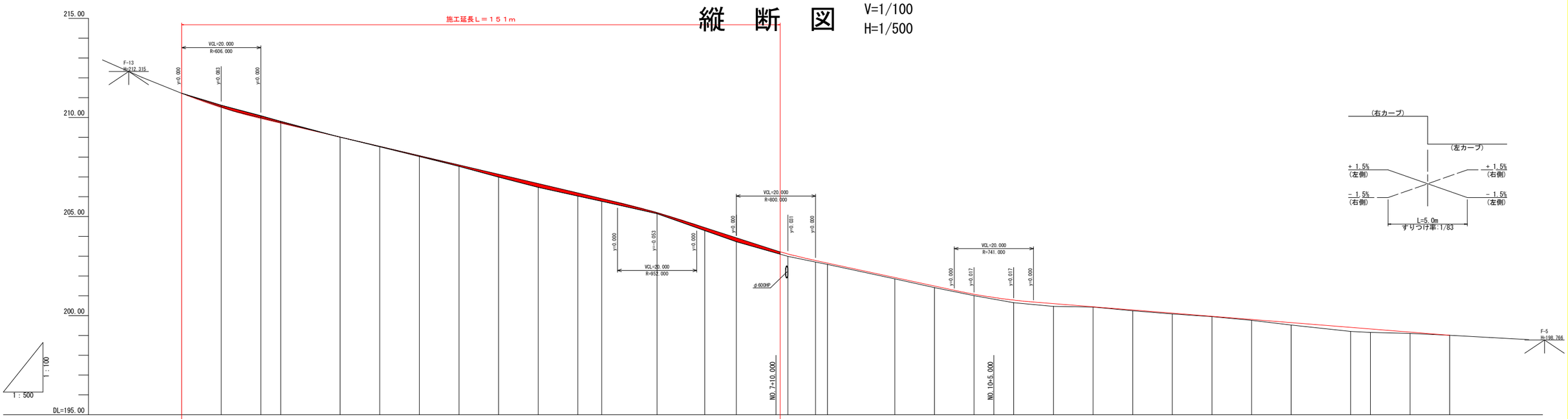

勾配	211.220	i=8.000% L=10.000m	210.420	i=4.700% L=110.000m	205.250	i=6.800% L=30.000m	203.210	i=4.300% L=55.000m	200.845	i=1.600% L=115.000m	199.005

盛土	0.001	0.005	0.001	0.073	0.140	0.192	0.162	0.140	0.059	0.147	0.165	0.127	0.075	0.067	0.069	0.073	0.068	0.129	0.137	0.019	0.039	0.040	0.014	0.042	0.123	0.206	0.172	0.062
切土	0.113	0.139	0.089	0.001	0.001
計画高	211.220	210.942	210.503	210.026 209.950	209.715 209.685	209.345	209.010	208.569 208.540	208.229	208.070	207.888	207.600	207.130	206.660	206.347	206.190	205.908 205.841	205.300 205.197	204.434	203.890	203.153 203.112	202.780	202.651	201.920	201.591 201.490	201.077	200.782	200.605	200.555	200.445	200.319 200.285	200.229	200.139 200.125	199.965	199.805 199.795	199.645	199.583	199.405 199.372	199.325	199.188 199.165	199.005
地盤高	211.219	210.616	210.089	209.804	209.005	208.541	208.069	207.527	206.990	206.468	206.028	205.768	205.138	204.287	203.725	202.985	202.705	202.584	201.851	201.417	201.009	200.653	200.468	200.426	200.246	200.085	199.951	199.763	199.522	199.199	199.153	199.103	199.006
追加距離	0.000	3.616	10.000	18.422 20.000	25.000 25.644	32.865	40.000	49.384 50.000	56.626	60.000	63.867	70.000	80.000	90.000	96.653	100.000	106.000 107.424	118.195 120.000	132.000	140.000	152.203 153.000	160.000	163.000	180.000	187.661 190.000	200.000	210.000	220.000	223.118	230.000	237.892 240.000	243.497	249.102 250.000	260.000	270.000 270.652	280.000	283.862	295.000 297.072	300.000	308.537 310.000	320.000 320.002
点間距離	8.192	3.616	6.384	8.422 1.578	5.000 0.644	7.221	7.135	9.384 0.616	6.626	3.374	3.867	6.133	10.000	10.000	6.653	3.347	6.000 1.424	10.771 1.805	12.000	8.000	12.203 0.797	7.000	3.000	17.000	7.661 2.339	10.000	10.000	10.000	3.118	6.882	7.892 2.108	3.497	5.605 0.898	10.000	10.000 0.652	9.348	3.862	11.138 2.072	2.928	8.537 1.463	10.000 0.002
測点	NO.0	EC. 1	+10.000	BC. 2 NO. 1	+5.000 SP. 2	EC. 2	NO. 2	BC. 3 +10.000	SP. 3	NO. 3	EC. 3	+10.000	NO. 4	+10.000	BC. 4	NO. 5	+6.000 SP. 4	EC. 4 NO. 6	+12.000	NO. 7	BC. 5 +13.000	NO. 8	+3.000	NO. 9	SP. 5	+10.000	NO. 10	+10.000	NO. 11	EC. 5	+10.000	BC. 6 NO. 12	SP. 6	EC. 6 +10.000	NO. 13	+10.000 BC. 7	NO. 14	SP. 7	+15.000 EC. TBC. 8	NO. 15	SP. 8 +10.000	NO. 16 EC. 8

曲線

- IP.1　IA=16° 54' 48"　R =80.000　TL=11.894　CL=23.616　SL= 0.879
- IP.2　IA=3° 18' 36"　R =250.000　TL= 7.223　CL= 14.443　SL= 0.104
- IP.3　IA=11° 51' 15"　R =70.000　TL= 7.267　CL= 14.483　SL= 0.376
- IP.4　IA=8° 13' 42"　R =150.000　TL= 10.790　CL= 21.542　SL= 0.388
- IP.5　IA=47° 48' 05"　R =85.000　TL=37.668　CL=70.915　SL= 7.972
- IP.6　IA=6° 25' 22"　R =100.000　TL= 5.611　CL= 11.210　SL= 0.157
- IP.7　IA=43° 14' 58"　R =35.000　TL=13.875　CL=26.420　SL= 2.650
- IP.8　IA=13° 08' 17"　R =100.000　TL= 11.516　CL= 22.930　SL= 0.661

片勾配摺付け図

- NO.0　+5.000
- 右側 +1.50%　左側 −1.50%
- 左側 +1.50%　右側 −1.50%
- +12.692　+17.692
- 右側 +1.50%　左側 −1.50%
- +17.377　+2.377
- 左側 +1.50%　右側 −1.50%

拡幅摺付け図

当初設計図面

工事名	Ｒ１吉土　神山川島線　吉・美郷中谷　道路工事（１）		
路線名等	(主)神山川島線		
工事箇所	吉野川市美郷字中谷（第１分割）		
図面名	縦　断　図		
縮尺	V=1/100, H=1/500	図面番号	2 / 20
会社名			
事業者名	徳島県 東部県土整備局＜吉野川＞		

標 準 断 面 図 （その1）

舗 装 構 成 S=1/10

交通区分:N3
信 頼 度:90%

NO.5+6.00付近

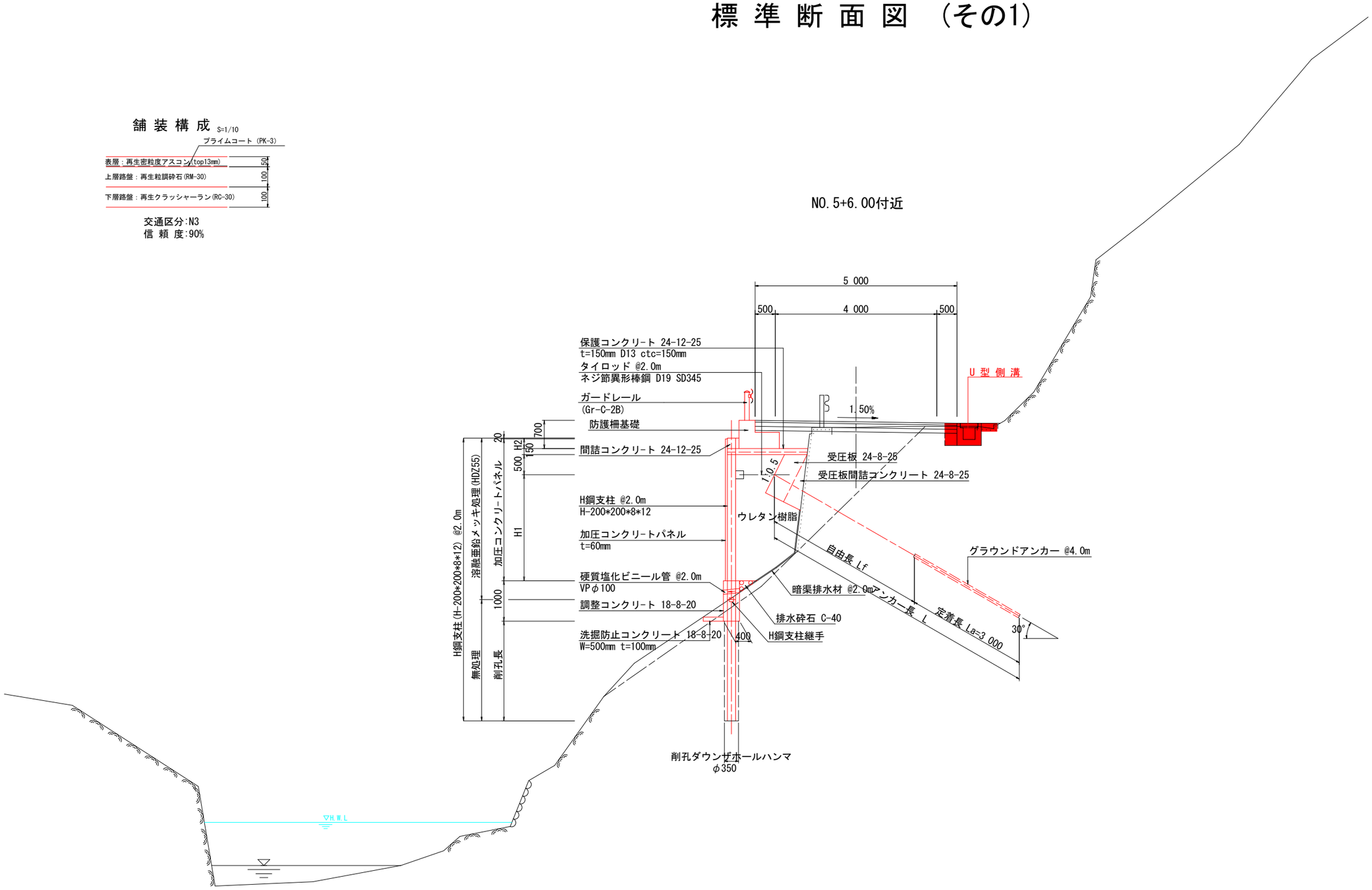

当初設計図面

工事名	R１吉土　神山川島線　吉・美郷中谷　道路工事（1）		
路線名等	(主)神山川島線		
工事箇所	吉野川市美郷字中谷（第１分割）		
図面名	標 準 断 面 図		
縮尺	1/50	図面番号	3 / 20
事業者名	徳島県 東部県土整備局＜吉野川＞		

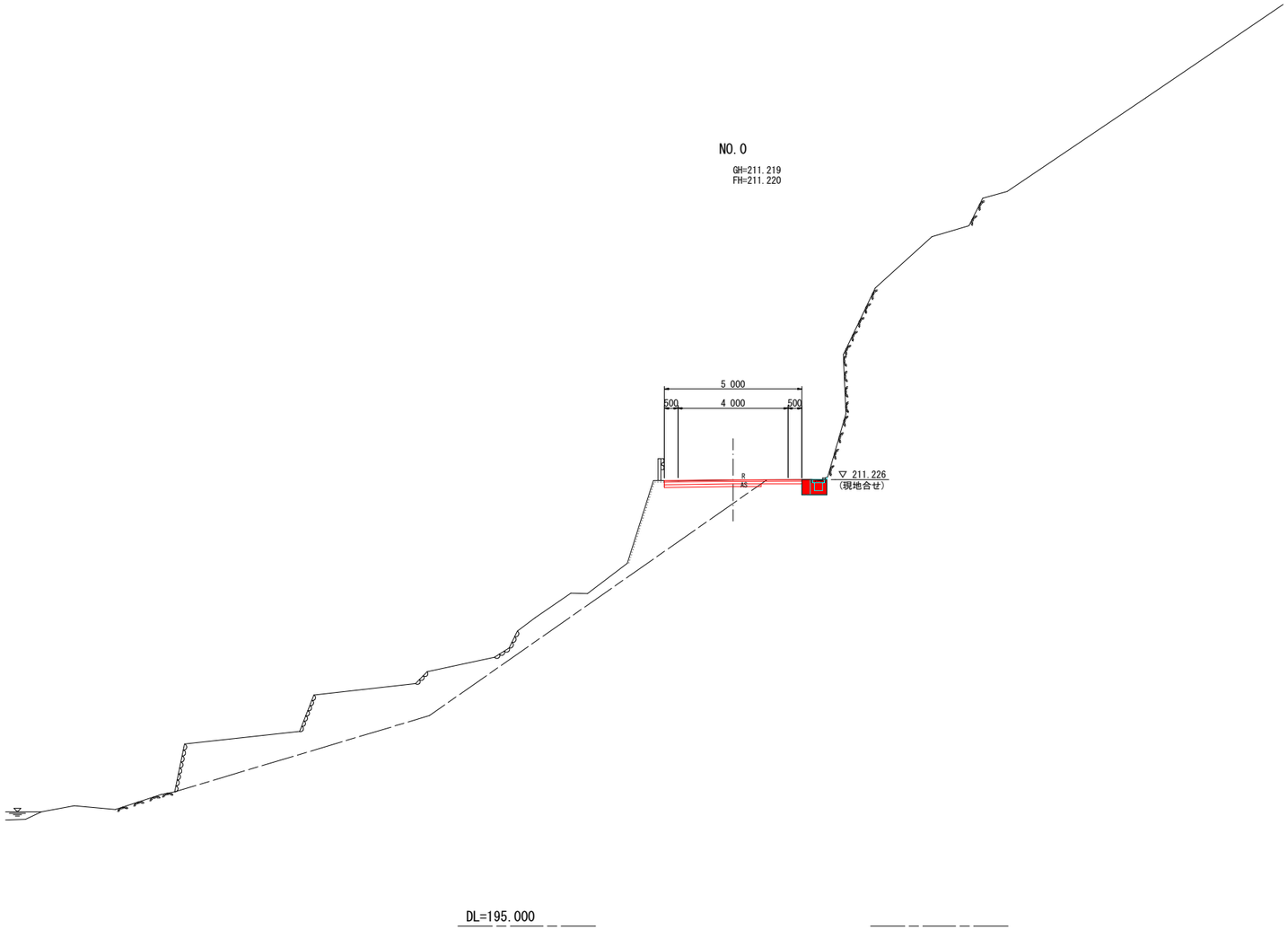

名　称		左作業土工	道路土工	右作業土工
盛　　土	路　床		0.1	
	路　体		0.0	
掘　　削	土　砂		0.7	
	軟　岩		0.2	
舗装版破砕			5.4	
床　　掘	土　砂			-
	軟　岩			0.4
埋　　戻	C			
コンクリート取壊し			0.05	

名　称		数　量
側溝埋戻コンクリート		0.00
ブロック積擁壁	裏込材	
モタレ式擁壁	裏込材	
	ペーライン	
張りコンクリート	ペーライン	
仮設コンクリート吹付		

※岩盤線は推定である。

NO.0　当初設計図面

工事名	R１吉土　神山川島線　吉・美郷中谷　道路工事（1）		
路線名等	(主)神山川島線		
工事箇所	吉野川市美郷字中谷（第１分割）		
図面名	横 断 図		
縮尺	1:100	図面番号	4 ／ 20
会社名			
事業者名	徳島県 東部県土整備局＜吉野川＞		

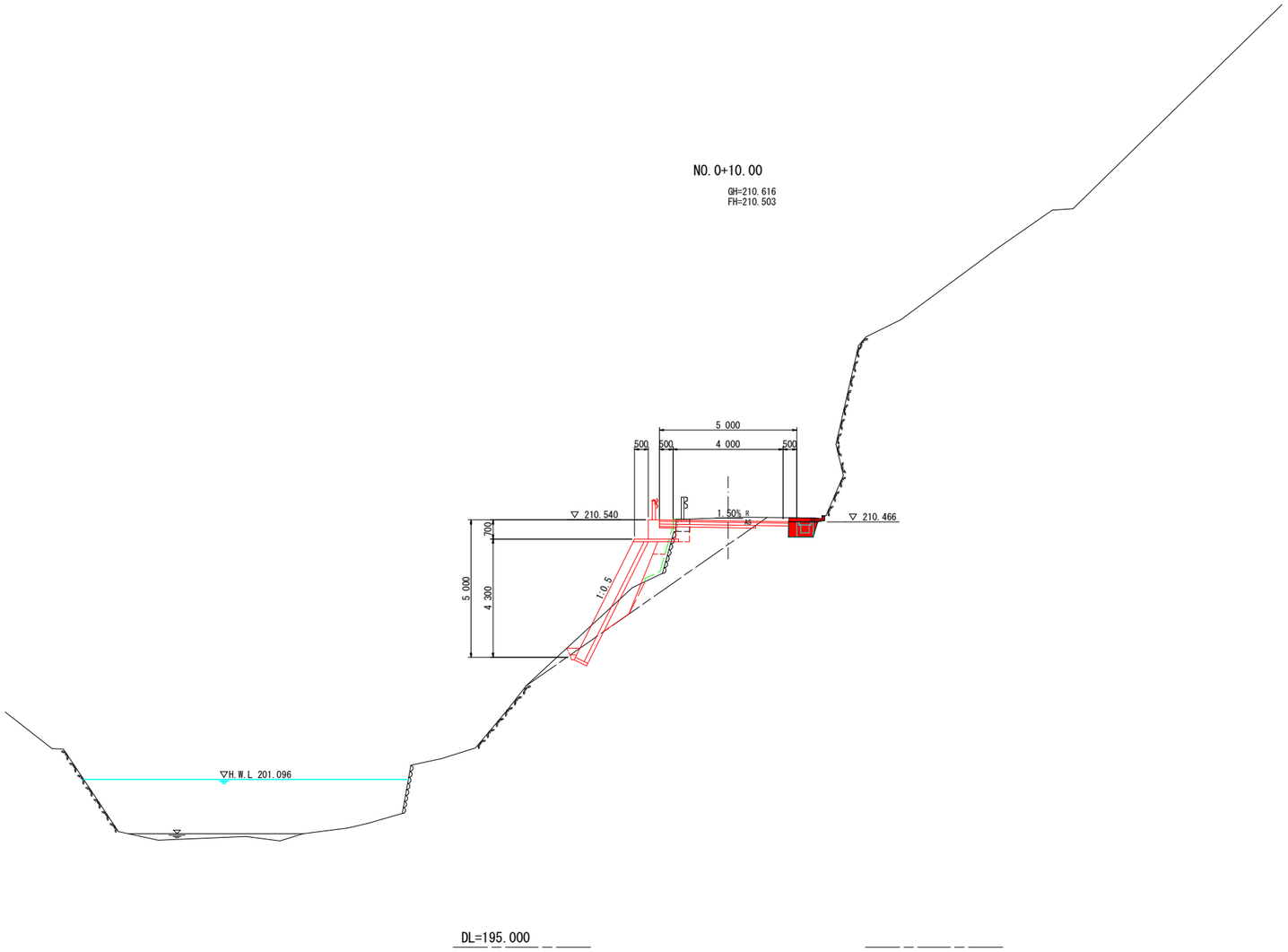

名　称		左作業土工	道路土工	右作業土工
盛　　土	路　床		0.6	
	路　体		0.5	
掘　　削	土　砂			
	軟　岩			
舗装版破砕			4.4	
床　　掘	土　砂	1.6		-
	軟　岩			0.6
埋　　戻	D	0.1		
コンクリート取壊し			0.28	

名　称		数　量
側溝埋戻コンクリート		0.05
ブロック積擁壁	裏込材	
モタレ式擁壁	裏込材	
	ベーライン	
張りコンクリート	ベーライン	
仮設コンクリート吹付		

※岩盤線は推定である。

NO.0+10.00　当初設計図面

工事名	R1吉土　神山川島線　吉・美郷中谷　道路工事（1）		
路線名等	(主)神山川島線		
工事箇所	吉野川市美郷字中谷（第1分割）		
図面名	横断図		
縮尺	1:100	図面番号	5 / 20
会社名			
事業者名	徳島県 東部県土整備局＜吉野川＞		

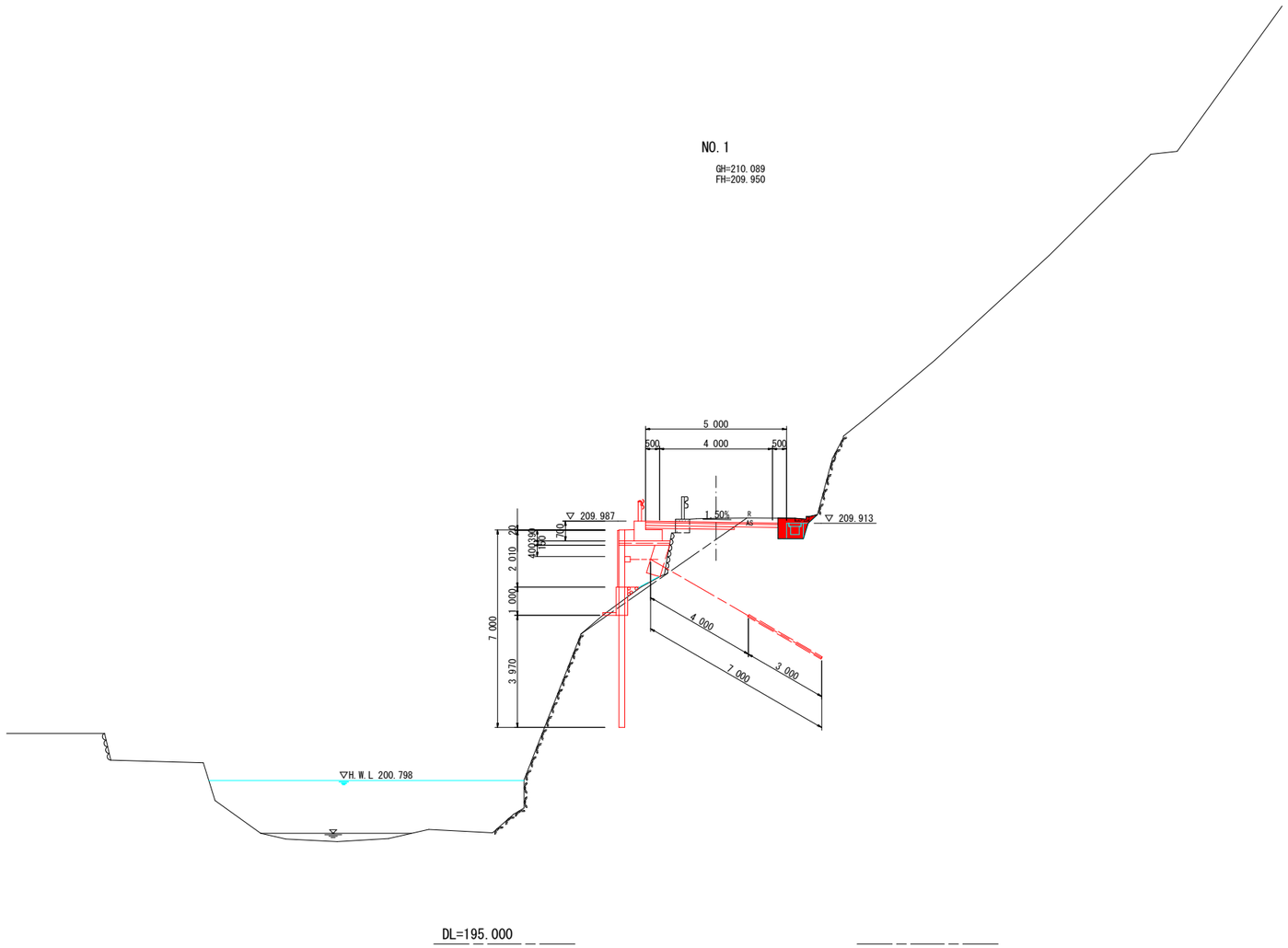

名　称		左作業土工	道路土工	右作業土工
盛　　土	路　床		0.3	
	路　体		0.0	
掘　　削	土　砂		0.6	
	軟　岩		0.5	
舗装版破砕			3.7	
床　　掘	土　砂	0.1		-
	軟　岩	0.2		0.6
埋　　戻	D			
コンクリート取壊し			0.22	

名　称		数　量
側溝埋戻コンクリート		0.05
ブロック積擁壁	裏込材	
モタレ式擁壁	裏込材	
	ペーライン	
張りコンクリート	ペーライン	
仮設コンクリート吹付		

※岩盤線は推定である。

NO.1

当初設計図面

工事名	R１吉土　神山川島線　吉・美郷中谷　道路工事（1）		
路線名等	(主)神山川島線		
工事箇所	吉野川市美郷字中谷（第１分割）		
図面名	横 断 図		
縮尺	1:100	図面番号	6 ／ 20
会社名			
事業者名	徳島県 東部県土整備局＜吉野川＞		

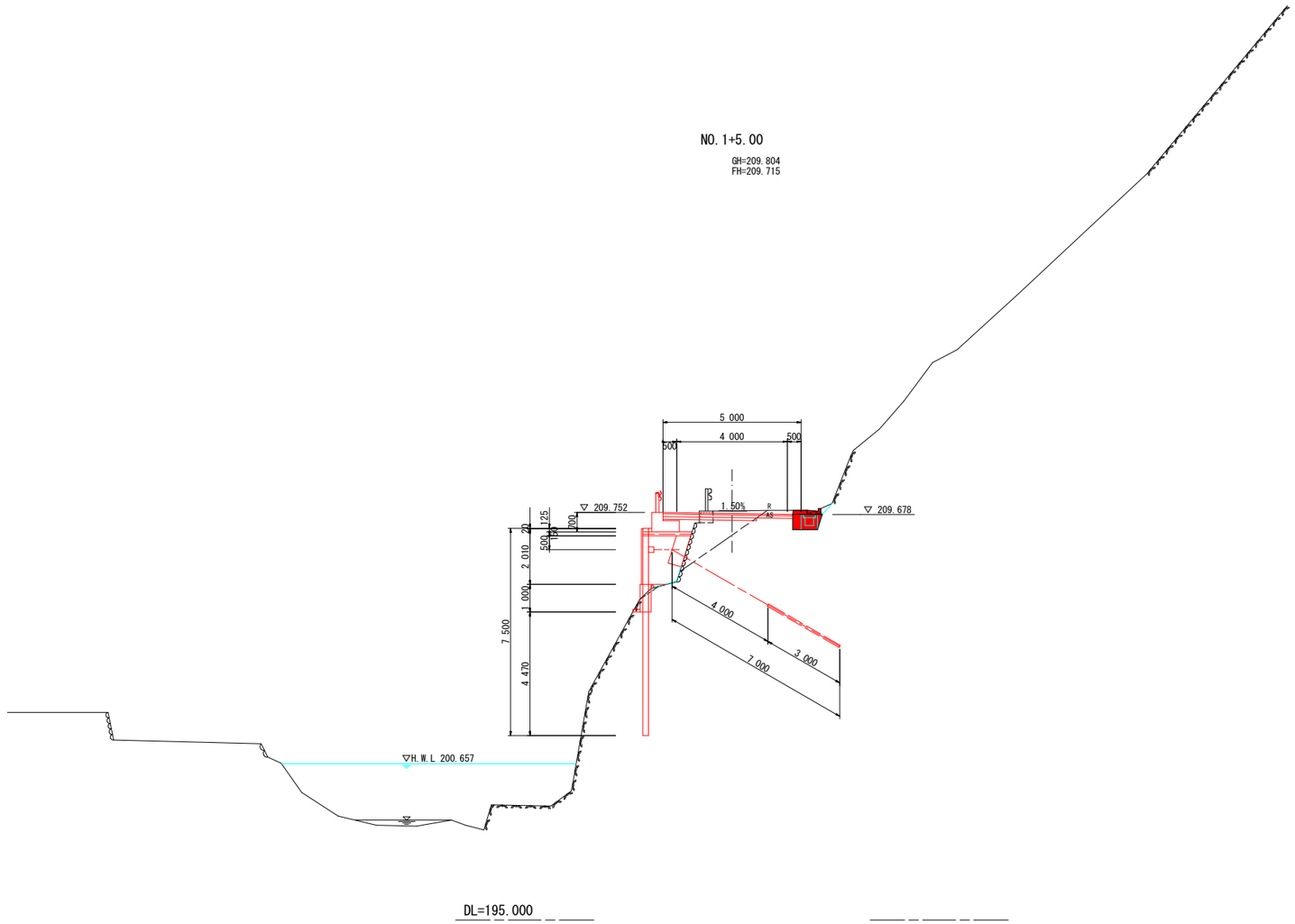

名　称		左作業土工	道路土工	右作業土工
盛　　土	路　床		0.4	
	路　体		-	
掘　　削	土　砂		0.5	
	軟　岩		0.4	
舗装版破砕			3.4	
床　　掘	土　砂	0.1		-
	軟　岩	0.3		0.6
埋　　戻	D			
コンクリート取壊し			0.21	

名　称		数　量
側溝埋戻コンクリート		0.05
ブロック積擁壁	裏込材	
モタレ式擁壁	裏込材	
	ペーライン	
張りコンクリート	ペーライン	
仮設コンクリート吹付		

※岩盤線は推定である。

NO.1+5.00　当初設計図面

工事名	R１吉土　神山川島線　吉・美郷中谷　道路工事（1）		
路線名等	(主)神山川島線		
工事箇所	吉野川市美郷字中谷（第１分割）		
図面名	横 断 図		
縮尺	1:100	図面番号	7 / 20
会社名			
事業者名	徳島県 東部県土整備局＜吉野川＞		

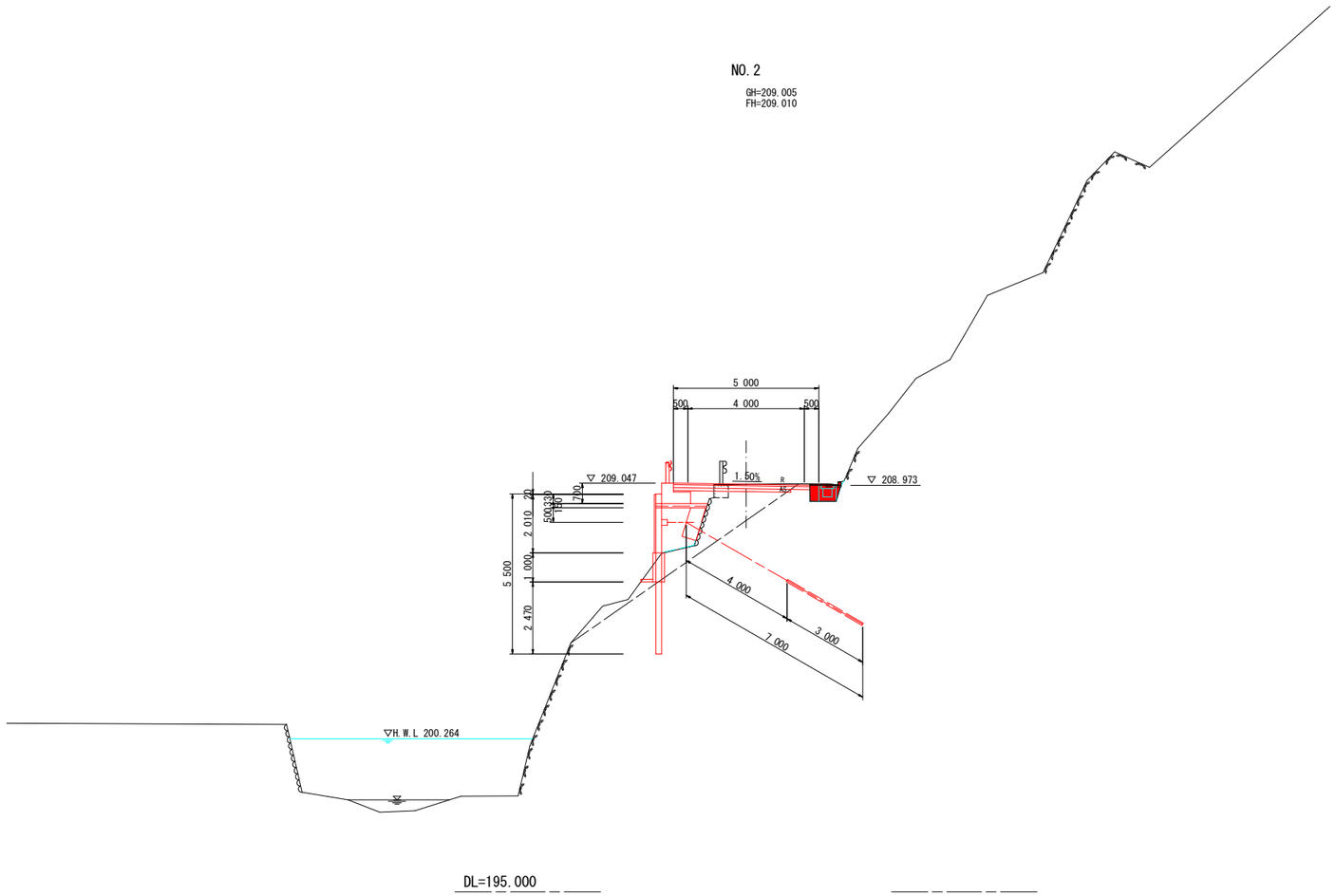

名　称		左作業土工	道路土工	右作業土工
盛　　土	路　床		0.4	
	路　体		0.0	
掘　　削	土　砂		0.5	
	軟　岩		0.1	
舗装版破砕			3.4	
床　　掘	土　砂	0.4		-
	軟　岩	0.1		0.5
埋　　戻	D			
コンクリート取壊し			0.16	

名　称		数　量
側溝埋戻コンクリート		0.05
ブロック積擁壁	裏込材	
モタレ式擁壁	裏込材	
	ペーライン	
張りコンクリート	ペーライン	
仮設コンクリート吹付		

※岩盤線は推定である。

NO.2 当初設計図面

工事名	R1吉土　神山川島線　吉・美郷中谷　道路工事（1）		
路線名等	(主)神山川島線		
工事箇所	吉野川市美郷字中谷（第1分割）		
図面名	横 断 図		
縮尺	1:100	図面番号	8 / 20
会社名			
事業者名	徳島県 東部県土整備局＜吉野川＞		

名　称		左作業土工	道路土工	右作業土工
盛　　土	路　床		1.0	
	路　体		0.3	
掘　　削	土　砂		0.3	
	軟　岩		0.2	
舗装版破砕			3.4	
床　　掘	土　砂	1.7		-
	軟　岩	0.8		0.4
埋　　戻	D	0.2		
コンクリート取壊し			0.16	

名　称		数　量
側溝埋戻コンクリート		0.05
ブロック積擁壁	裏込材	1.35
モタレ式擁壁	裏込材	
	ペーライン	
張りコンクリート	ペーライン	
仮設コンクリート吹付		1.1

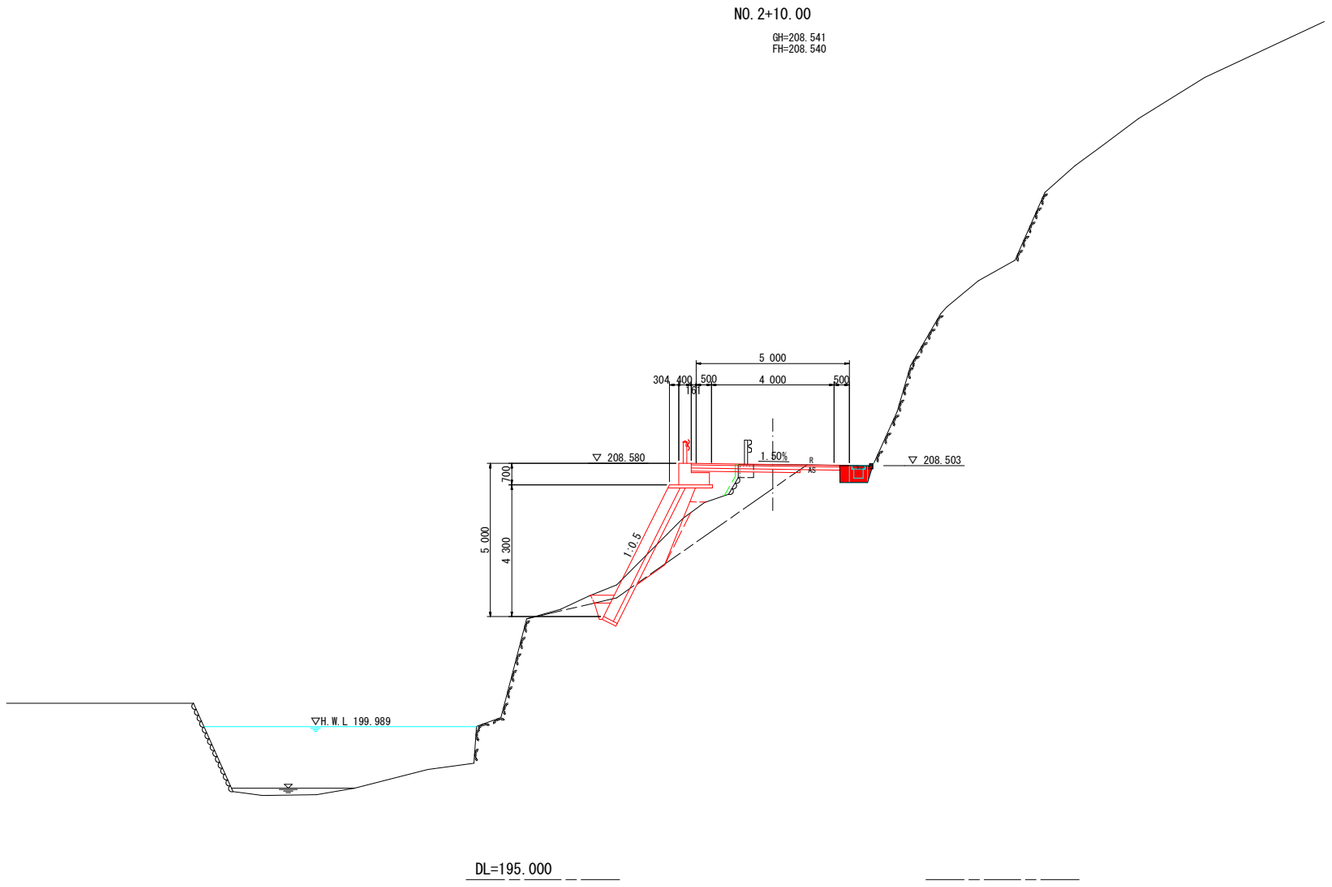

※岩盤線は推定である。

NO.2+10.00

当初設計図面

工事名	R１吉土　神山川島線　吉・美郷中谷　道路工事（1）		
路線名等	(主)神山川島線		
工事箇所	吉野川市美郷字中谷（第１分割）		
図面名	横 断 図		
縮尺	1:100	図面番号	9 / 20
会社名			
事業者名	徳島県 東部県土整備局＜吉野川＞		

名　称		左作業土工	道路土工	右作業土工
盛　　土	路　床		1.0	
	路　体		1.3	
掘　　削	土　砂		0.7	
	軟　岩		0.0	
舗装版破砕			3.6	
床　　掘	土　砂	3.5		0.3
	軟　岩	0.0		0.2
埋　　戻	D	0.5		
コンクリート取壊し			0.16	

名　称		数　量
側溝埋戻コンクリート		0.05
ブロック積擁壁	裏込材	2.67
モタレ式擁壁	裏込材	
	ペーライン	
張りコンクリート	ペーライン	
仮設コンクリート吹付		1.7

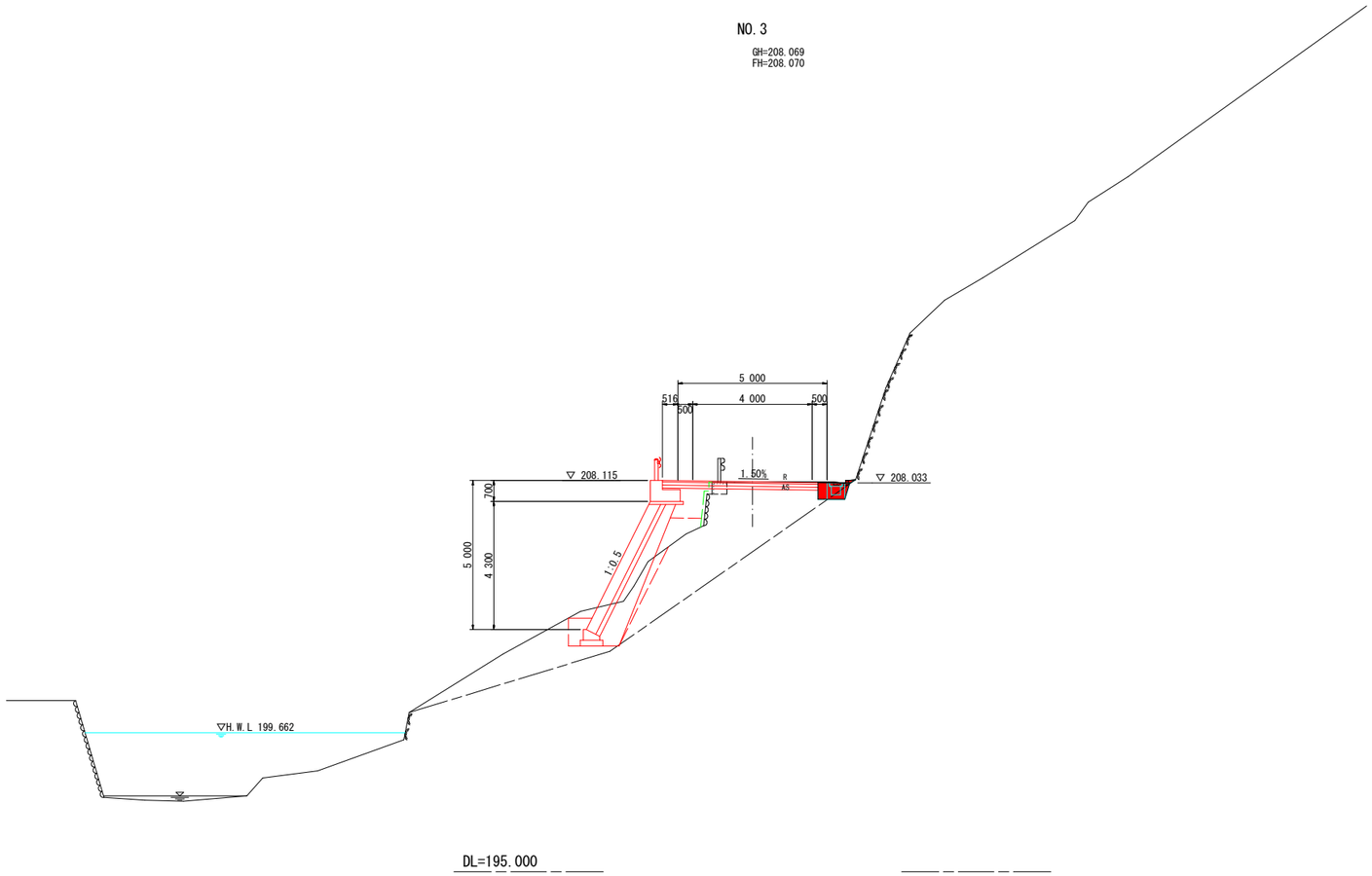

※岩盤線は推定である。

NO.3　当初設計図面

工事名	R１吉土　神山川島線　吉・美郷中谷　道路工事（１）		
路線名等	(主)神山川島線		
工事箇所	吉野川市美郷字中谷（第１分割）		
図面名	横 断 図		
縮尺	1:100	図面番号	10 ／ 20
会社名			
事業者名	徳島県 東部県土整備局＜吉野川＞		

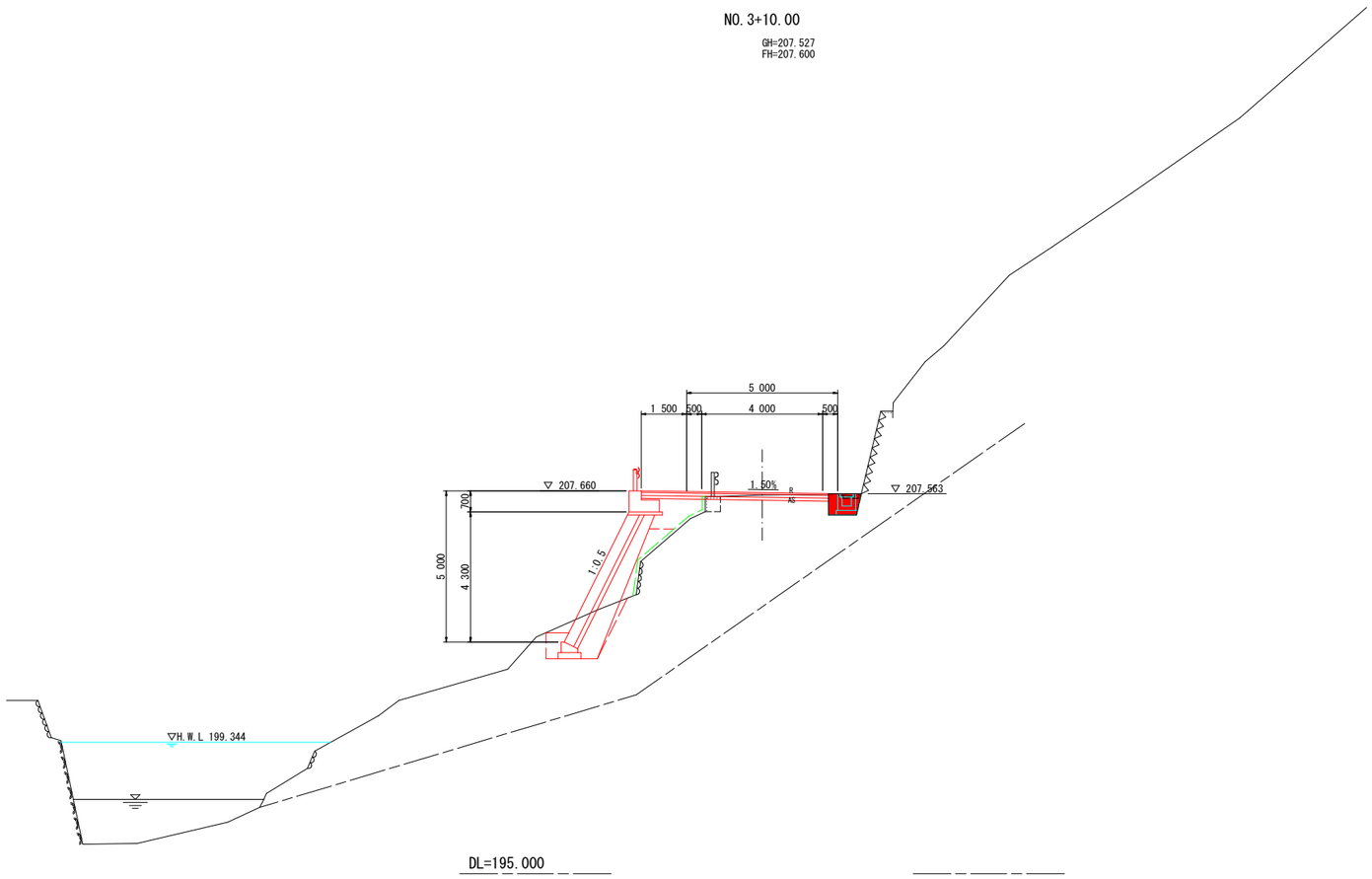

名　称		左作業土工	道路土工	右作業土工
盛　　土	路　床		1.3	
	路　体		0.9	
掘　　削	土　砂		0.5	
	軟　岩		－	
舗装版破砕			4.1	
床　　掘	土　砂	2.8		0.5
	軟　岩	－		－
埋　　戻	D	0.5		
コンクリート取壊し			0.10	

名　称		数　量
側溝埋戻コンクリート		0.07
ブロック積擁壁	裏込材	2.67
モタレ式擁壁	裏込材	
	ペーライン	
張りコンクリート	ペーライン	
仮設コンクリート吹付		4.4

※岩盤線は推定である。

NO.3+10.00　当初設計図面

工事名	R１吉土　神山川島線　吉・美郷中谷　道路工事（１）		
路線名等	(主)神山川島線		
工事箇所	吉野川市美郷字中谷（第１分割）		
図面名	横 断 図		
縮尺	1:100	図面番号	11 / 20
会社名			
事業者名	徳島県 東部県土整備局＜吉野川＞		

NO.4

GH=206.990
FH=207.130

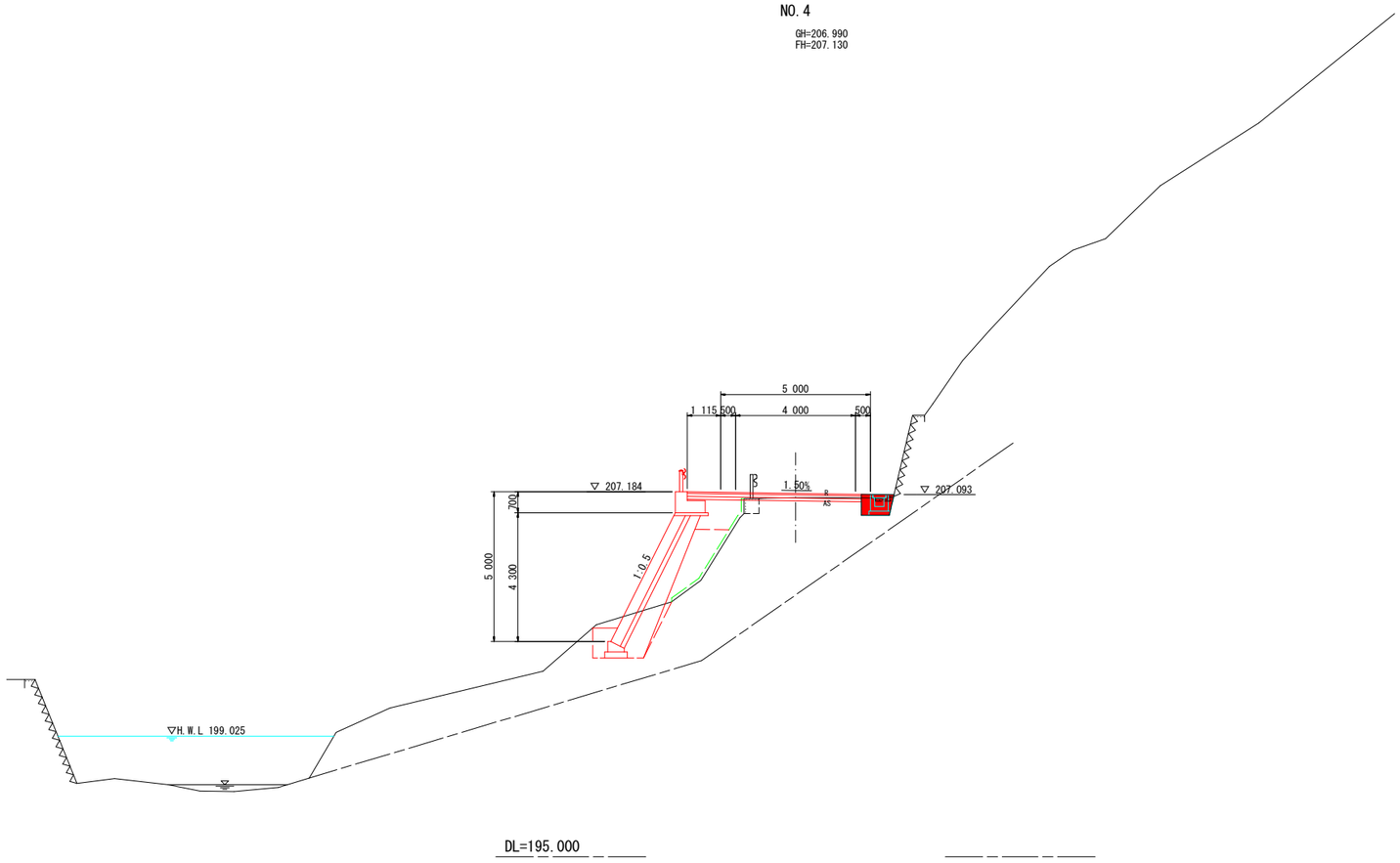

名　称		左作業土工	道路土工	右作業土工
盛　　土	路　床		1.3	
	路　体		2.1	
掘　　削	土　砂		0.2	
	軟　岩		-	
舗装版破砕			3.9	
床　　掘	土　砂	3.0		0.5
	軟　岩	-		-
埋　　戻	D	0.6		
コンクリート取壊し			0.08	

名　称		数　量
側溝埋戻コンクリート		0.06
ブロック積擁壁	裏込材	2.67
モタレ式擁壁	裏込材	
	ペーライン	
張りコンクリート	ペーライン	
仮設コンクリート吹付		4.2

※岩盤線は推定である。

NO.4 当初設計図面

工事名	R1吉土　神山川島線　吉・美郷中谷　道路工事（1）		
路線名等	(主)神山川島線		
工事箇所	吉野川市美郷字中谷（第1分割）		
図面名	横 断 図		
縮尺	1:100	図面番号	12 / 20
会社名			
事業者名	徳島県 東部県土整備局＜吉野川＞		

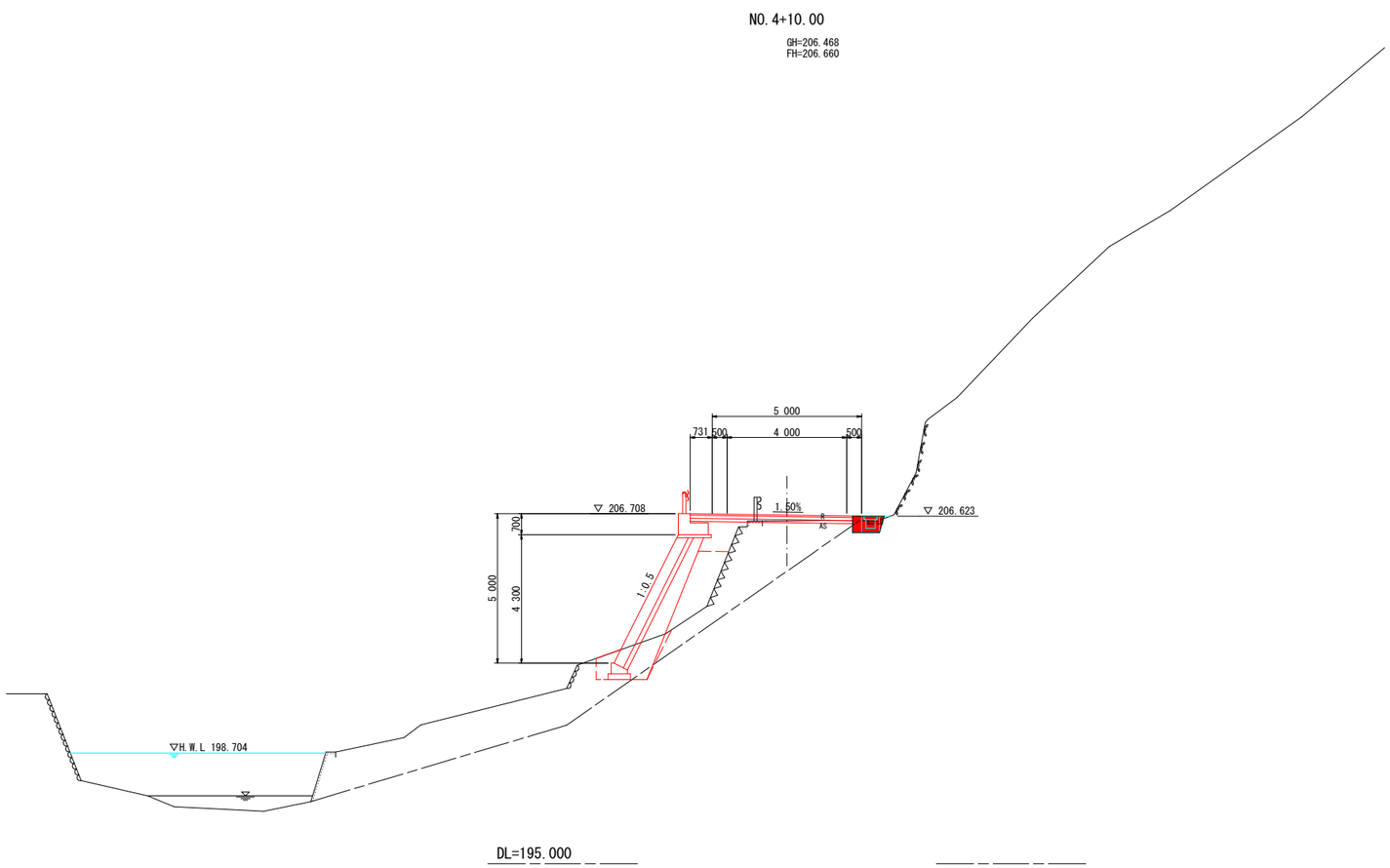

名　称		左作業土工	道路土工	右作業土工
盛　　土	路　床		1.2	
	路　体		2.5	
掘　　削	土　砂		0.1	
	軟　岩		-	
舗装版破砕			3.5	
床　　掘	土　砂	2.1		0.0
	軟　岩	0.1		0.3
埋　　戻	D	0.5		
コンクリート取壊し			0.07	

名　称		数　量
側溝埋戻コンクリート		0.05
ブロック積擁壁	裏込材	2.67
モタレ式擁壁	裏込材	
	ペーライン	
張りコンクリート	ペーライン	
仮設コンクリート吹付		

※岩盤線は推定である。

NO.4+10.00

当初設計図面

工事名	R１吉土　神山川島線　吉・美郷中谷　道路工事（１）		
路線名等	(主)神山川島線		
工事箇所	吉野川市美郷字中谷（第１分割）		
図面名	横 断 図		
縮尺	1:100	図面番号	13 / 20
会社名			
事業者名	徳島県 東部県土整備局＜吉野川＞		

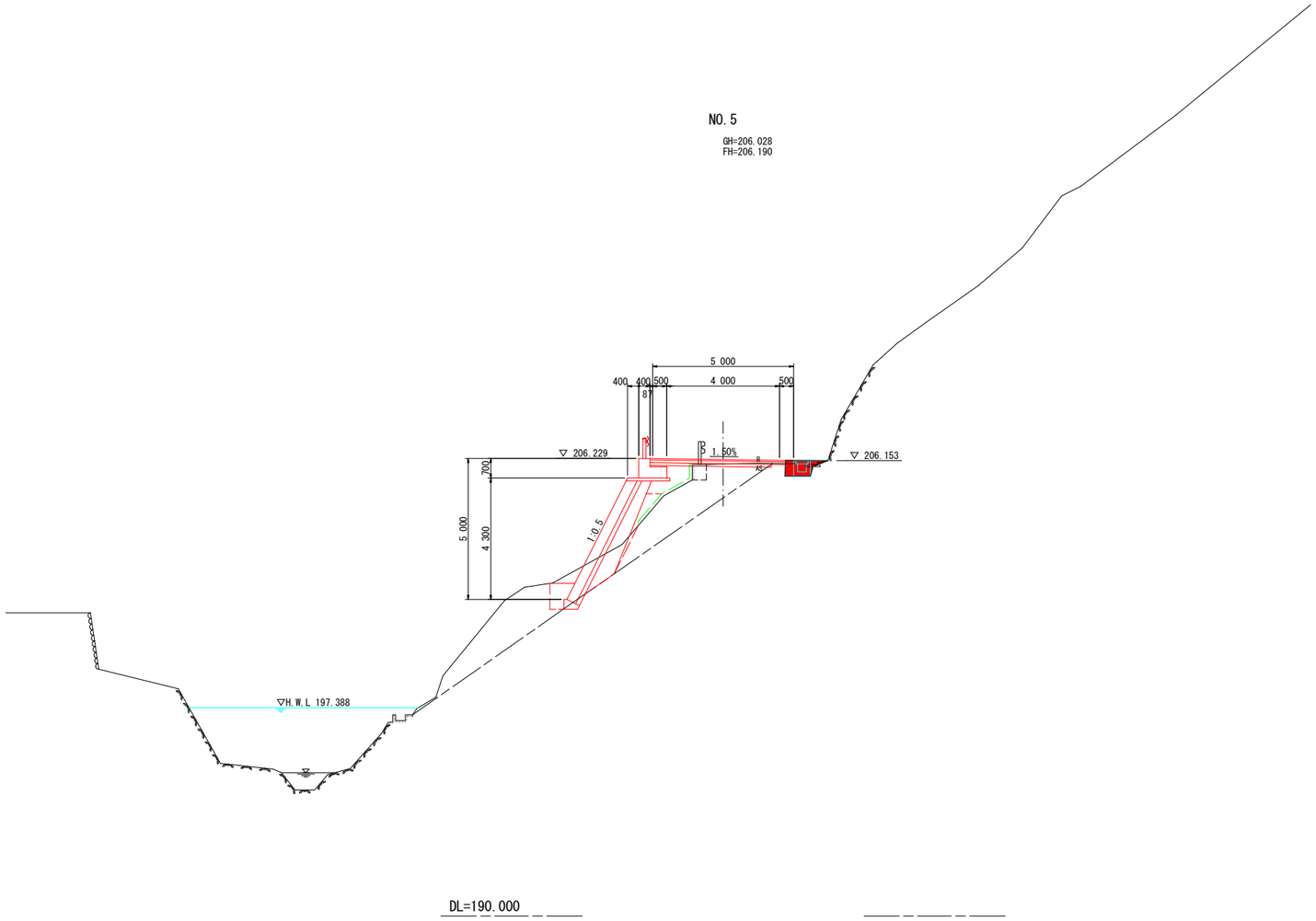

名　称		左作業土工	道路土工	右作業土工
盛　　土	路　床		0.9	
	路　体		0.5	
掘　　削	土　砂		0.1	
	軟　岩		-	
舗装版破砕			3.5	
床　　掘	土　砂	2.6		-
	軟　岩	0.1		0.4
埋　　戻	D	0.6		
コンクリート取壊し			0.08	

名　称		数　量
側溝埋戻コンクリート		0.10
ブロック積擁壁	裏込材	1.88
モタレ式擁壁	裏込材	
	ペーライン	
張りコンクリート	ペーライン	
仮設コンクリート吹付		2.9

※岩盤線は推定である。

NO.5　当初設計図面

工事名	R１吉土　神山川島線　吉・美郷中谷　道路工事（１）		
路線名等	(主)神山川島線		
工事箇所	吉野川市美郷字中谷（第１分割）		
図面名	横 断 図		
縮尺	1:100	図面番号	14 / 20
会社名			
事業者名	徳島県 東部県土整備局＜吉野川＞		

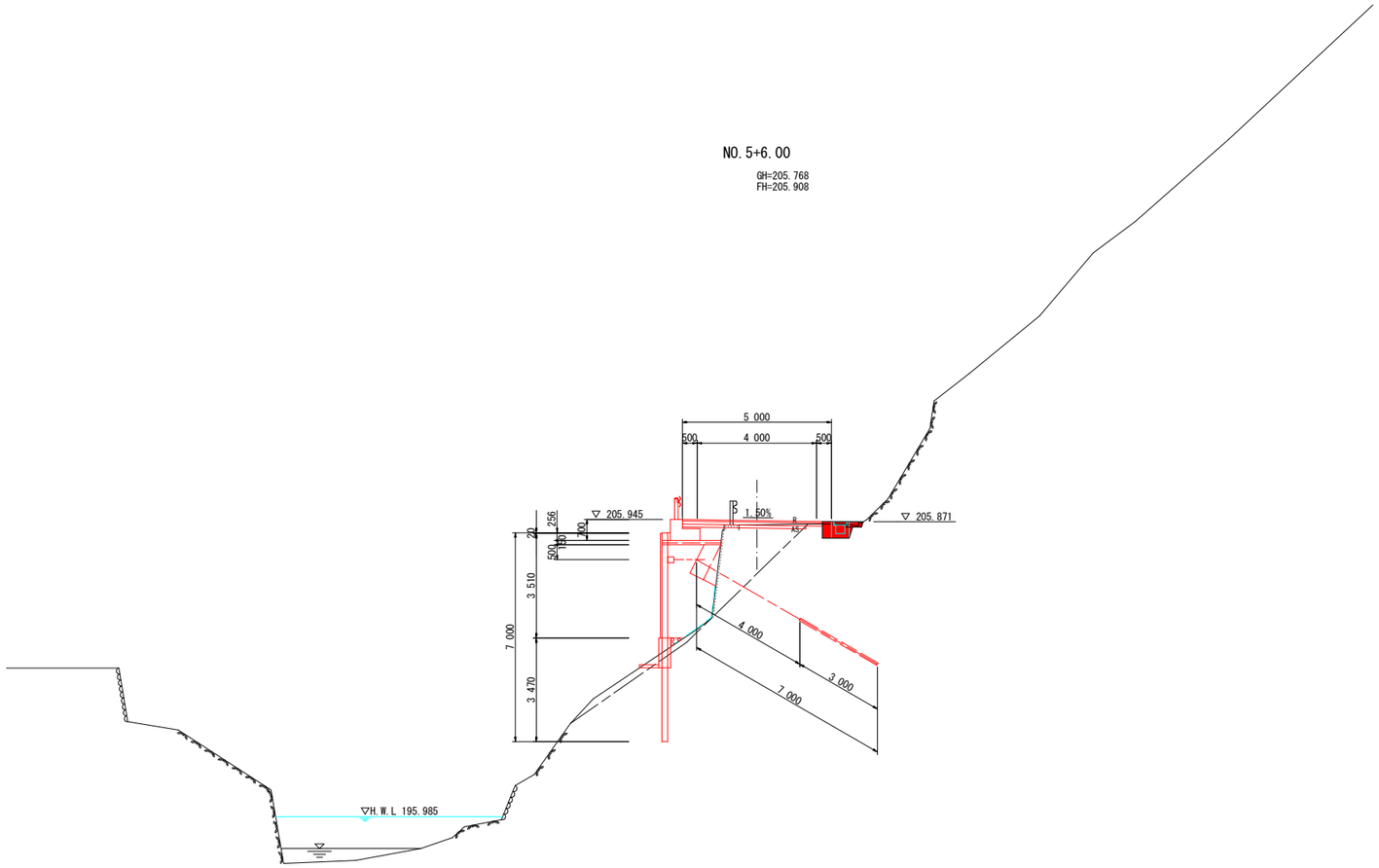

名　称		左作業土工	道路土工	右作業土工
盛　　土	路　床		0.4	
	路　体		0.0	
掘　　削	土　砂		0.2	
	軟　岩		-	
舗装版破砕			3.6	
床　　掘	土　砂	0.2		-
	軟　岩	0.2		0.4
埋　　戻	D			
コンクリート取壊し			0.09	

名　称		数　量
側溝埋戻コンクリート		0.09
ブロック積擁壁	裏込材	
モタレ式擁壁	裏込材	
	ペーライン	
張りコンクリート	ペーライン	
仮設コンクリート吹付		

※岩盤線は推定である。

当初設計図面

NO.5+6.00

工事名	R１吉土　神山川島線　吉・美郷中谷　道路工事（１）		
路線名等	(主)神山川島線		
工事箇所	吉野川市美郷字中谷（第１分割）		
図面名	横 断 図		
縮尺	1:100	図面番号	15 / 20
会社名			
事業者名	徳島県 東部県土整備局＜吉野川＞		

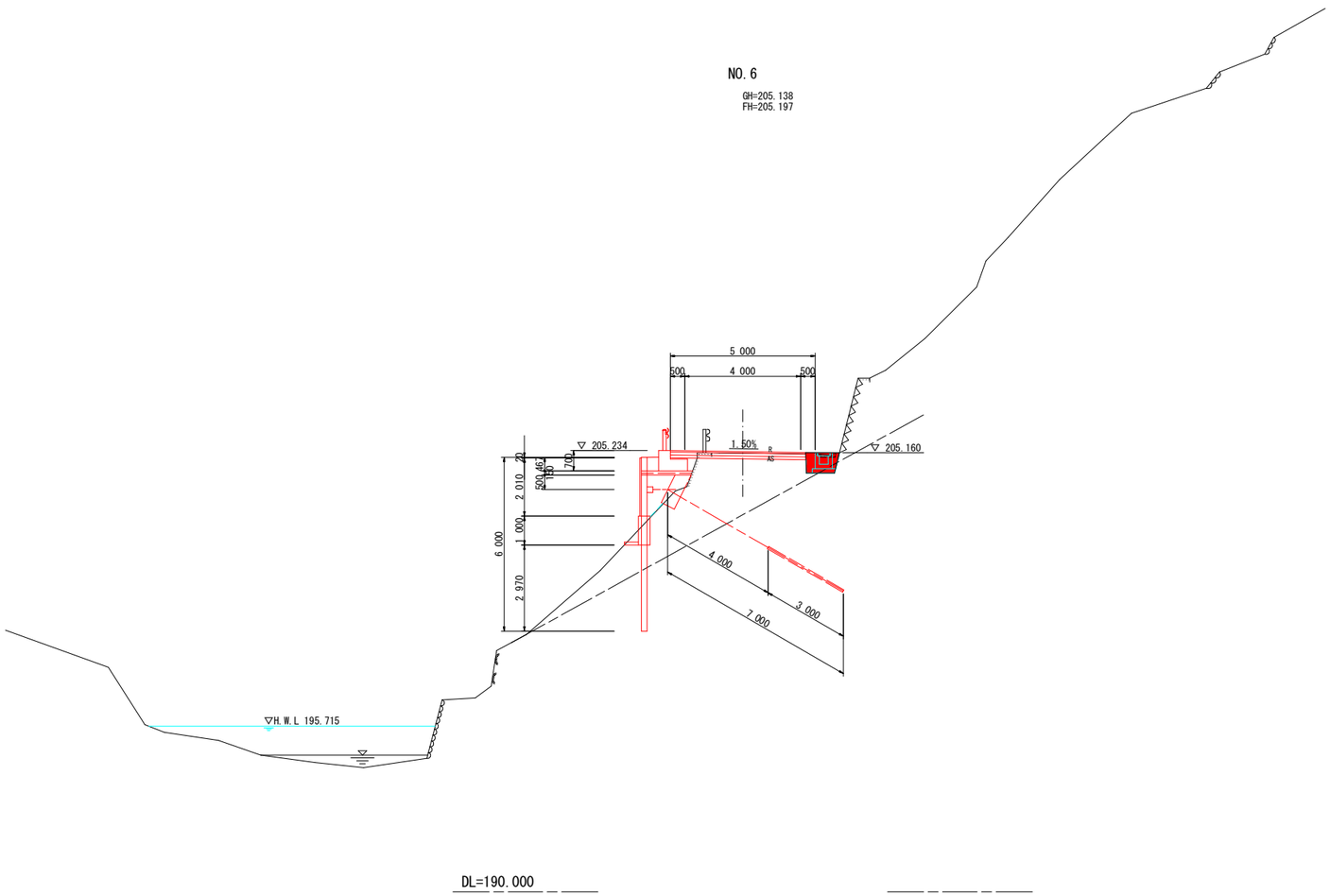

名　称		左作業土工	道路土工	右作業土工
盛　　土	路　床		0.2	
	路　体		－	
掘　　削	土　砂		0.5	
	軟　岩		－	
舗装版破砕			3.8	
床　　掘	土　砂	0.4		0.5
	軟　岩			0.1
埋　　戻	D			
コンクリート取壊し			0.15	

名　称		数　量
側溝埋戻コンクリート		0.10
ブロック積擁壁	裏込材	
モタレ式擁壁	裏込材	
	ペーライン	
張りコンクリート	ペーライン	
仮設コンクリート吹付		

※岩盤線は推定である。

NO.6　当初設計図面

工事名	R１吉土　神山川島線　吉・美郷中谷　道路工事（1）		
路線名等	(主)神山川島線		
工事箇所	吉野川市美郷字中谷（第１分割）		
図面名	横 断 図		
縮尺	1:100	図面番号	16 / 20
会社名			
事業者名	徳島県 東部県土整備局＜吉野川＞		

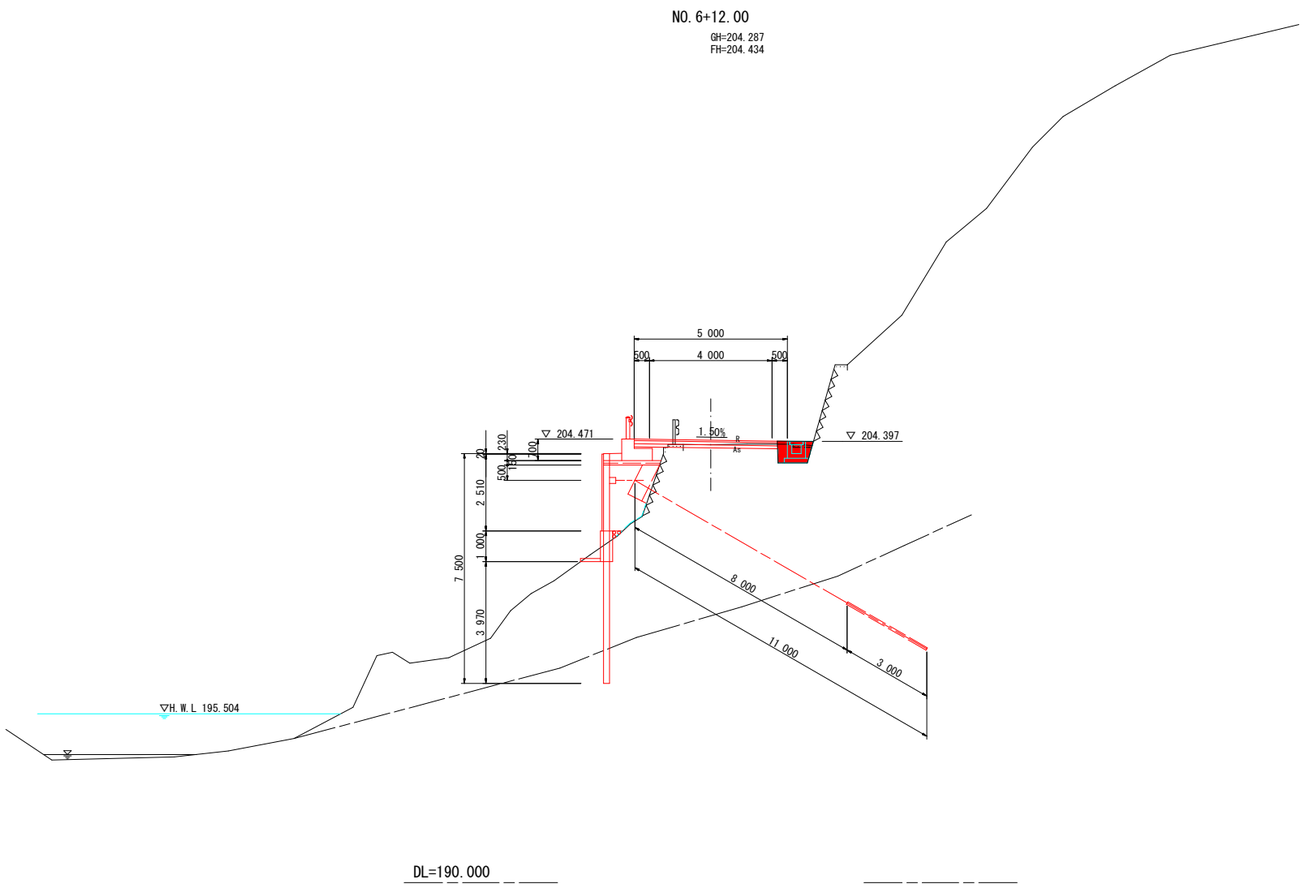

名　称		左作業土工	道路土工	右作業土工
盛　　土	路　床		0.3	
	路　体		0.0	
掘　　削	土　砂		0.3	
	軟　岩		－	
舗装版破砕			3.6	
床　　掘	土　砂	0.4		0.5
	軟　岩			－
埋　　戻	D			
コンクリート取壊し			0.10	

名　称		数　量
側溝埋戻コンクリート		0.10
ブロック積擁壁	裏込材	
モタレ式擁壁	裏込材	
	ペーライン	
張りコンクリート	ペーライン	
仮設コンクリート吹付		

※岩盤線は推定である。

NO.6+12.00　当初設計図面

工事名	R1吉土　神山川島線　吉・美郷中谷　道路工事（1）		
路線名等	(主)神山川島線		
工事箇所	吉野川市美郷字中谷（第1分割）		
図面名	横断図		
縮尺	1:100	図面番号	17 / 20
会社名			
事業者名	徳島県 東部県土整備局＜吉野川＞		

名　称		左作業土工	道路土工	右作業土工
盛　　土	路　床		0.6	
	路　体		0.4	
掘　　削	土　砂		0.1	
	軟　岩		－	
舗装版破砕			3.8	
床　　掘	土　砂	4.9		0.4
	軟　岩	－		－
埋　　戻	D	0.6		
コンクリート取壊し			0.08	

名　称		数　量
側溝埋戻コンクリート		0.10
ブロック積擁壁	裏込材	1.91
モタレ式擁壁	裏込材	
	ペーライン	
張りコンクリート	ペーライン	
仮設コンクリート吹付		1.5

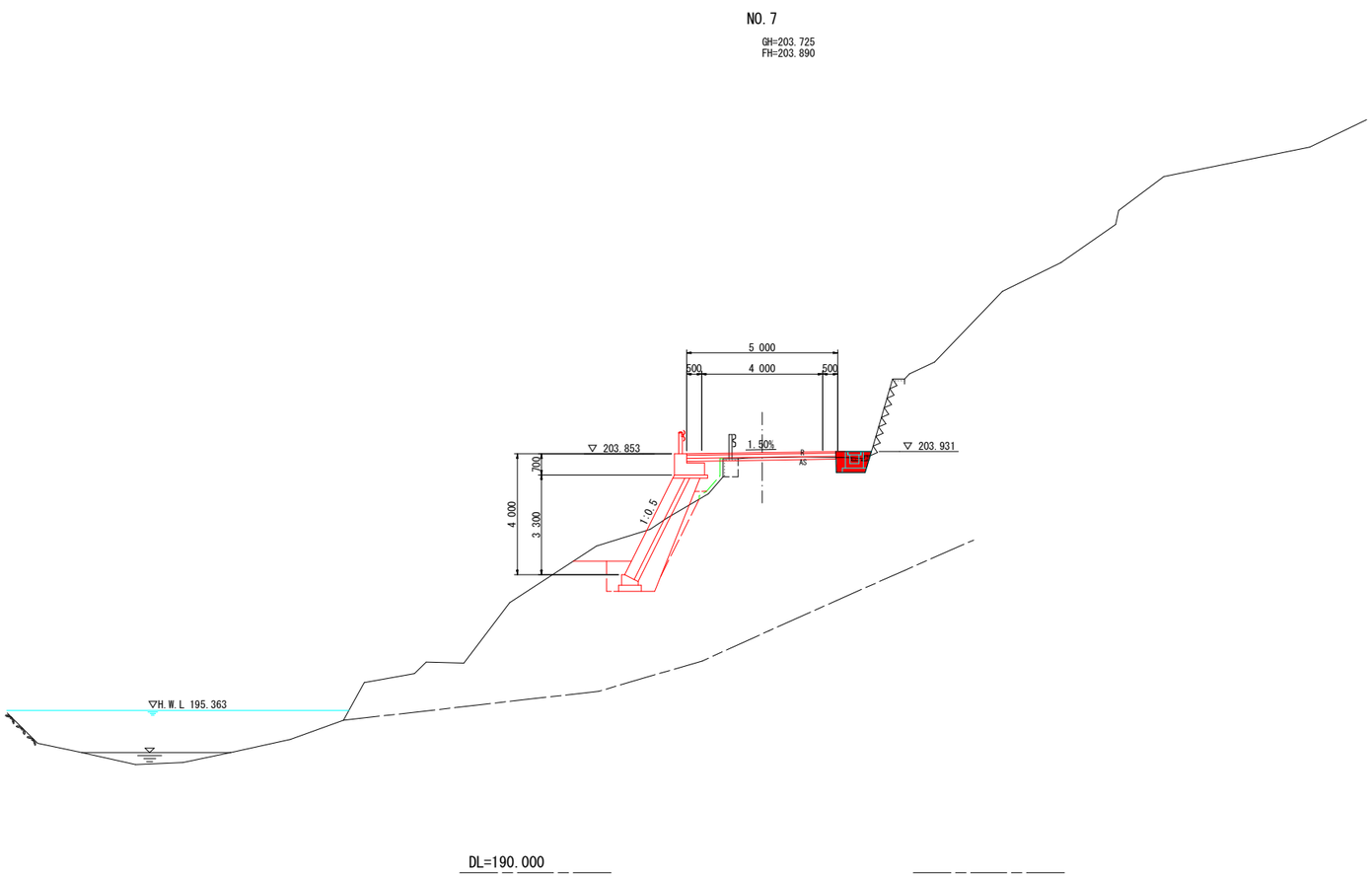

※岩盤線は推定である。

NO.7　当初設計図面

工事名	R１吉土　神山川島線　吉・美郷中谷　道路工事（１）		
路線名等	(主)神山川島線		
工事箇所	吉野川市美郷字中谷（第１分割）		
図面名	横 断 図		
縮尺	1:100	図面番号	18 ／ 20
会社名			
事業者名	徳島県 東部県土整備局＜吉野川＞		

排 水 工 詳 細 図

U 型 側 溝 S=1:20

一 般 部

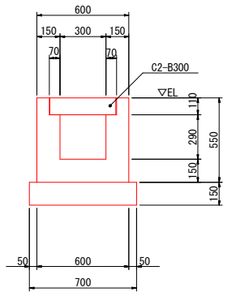

グレーチング部

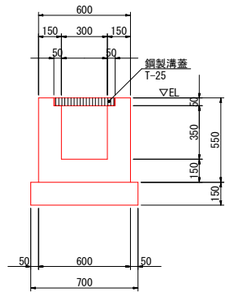

※10mに1箇所(1m)グレーチング部とする。

	1.0m当り	1.0m当り	10.0m当り	
名称	一 般 部	グレーチング部	数量	
コンクリート	0.195 m3	0.205 m3	1.96 m3	
型枠	2.200 m2	2.100 m2	21.90 m2	
基礎材	0.700 m2	0.700 m2	7.00 m2	※岩部は基礎材なし
目地材	0.020 m2	0.021 m2	0.20 m2	
側溝蓋	2 枚	- 枚	18 枚	
鋼製溝蓋	- 枚	1 枚	1 枚	

当初設計図面

工事名	R1吉土 神山川島線 吉・美郷中谷 道路工事（1）		
路線名等	(主)神山川島線		
工事箇所	吉野川市美郷字中谷（第1分割）		
図面名	排 水 工 詳 細 図		
縮尺	1/30	図面番号	19 / 20
会社名			
事業者名	徳島県 東部県土整備局＜吉野川＞		

基準点及び線形座標図 S=1/500

S=1/500

用地幅杭座標

点　名	X座標	Y座標
L1	113821.644	74071.135
L2	113820.281	74069.115
L3	113822.858	74067.805
L4	113822.027	74066.480
L5	113832.586	74060.027
L6	113833.457	74061.451
L7	113843.274	74056.204
L8	113856.622	74049.070
L9	113862.796	74045.770
L10	113861.691	74043.704
L11	113867.306	74040.696
L12	113874.364	74037.784
L13	113883.885	74033.856
L14	113893.715	74031.393
L15	113903.422	74028.960
L16	113915.213	74025.844
L17	113915.835	74028.231
L18	113926.813	74025.370
L19	113933.922	74024.365
L20	113946.794	74022.547
L21	113946.561	74020.896
L22	113953.598	74020.523
L23	113963.375	74018.640
L24	113969.097	74017.750

点　名	X座標	Y座標
L25	113972.963	74017.699
L26	113975.713	74017.249
L27	113990.456	74011.578
L28	113998.549	74005.661
L29	114003.927	74003.041
L30	114002.678	73997.532
L31	114004.778	73993.273
L32	114014.129	73982.965
L33	114024.216	73977.424
L34	114028.696	73970.323
L35	114033.582	73962.284
L36	114038.140	73953.399
L37	114043.209	73944.767
L38	114046.130	73939.793
L39	114054.010	73931.049
L40	114058.354	73926.803
L41	114063.848	73924.135
L42	114069.144	73922.286
L43	114079.275	73919.644
L44	114085.117	73918.158
L45	114086.256	73922.948

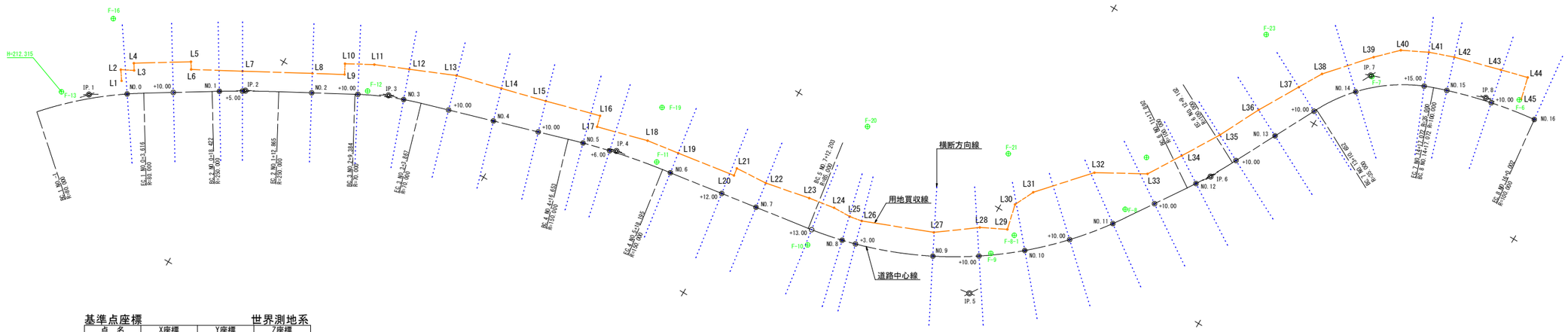

基準点座標　　世界測地系

点　名	X座標	Y座標	Z座標
F-5	114112.859	73922.207	198.766
F-6	114085.956	73923.267	199.082
F-7	114055.788	73934.871	199.405
F-8	114023.854	73986.506	200.494
F-9	114003.442	74009.331	201.308
F-10	113968.137	74027.601	202.976
F-11	113930.840	74028.363	205.341
F-12	113868.896	74046.375	208.451
F-13	113811.542	74079.692	212.315
F-14	113787.315	74118.714	216.264
F-16	113813.335	74060.352	203.642
F-17	113854.443	74034.709	201.078
F-18	113893.164	74017.126	197.579
F-19	113925.934	74017.570	194.843
F-20	113966.553	73998.891	197.559
F-21	113995.923	73988.743	198.038
F-22	114022.247	73974.461	192.004
F-23	114031.394	73938.441	190.963
F-24	114062.029	73906.249	190.225
F-25	114094.207	73893.028	187.765
F-8-1	114005.866	74003.397	198.447

線形要素

曲　　線　　表

IP	IP間方向角	IA	R	TL	SL	CL	IP間距離	X座標	Y座標
NO.-1	311° 39′12″						11.894	113809.088	74086.121
IP.1	328° 34′00″	16° 54′48″	80.000	11.894	0.879	23.616	33.923	113816.993	74077.234
IP.2	331° 52′36″	3° 18′36″	250.000	7.223	0.104	14.443	31.009	113845.938	74059.543
IP.3	343° 43′51″	11° 51′15″	70.000	7.267	0.376	14.483	50.843	113873.287	74044.926
IP.4	351° 57′33″	8° 13′42″	150.000	10.790	0.388	21.542	82.466	113922.093	74030.682
IP.5	304° 09′28″	47° 48′05″	85.000	37.668	7.972	70.915	58.052	114003.748	74019.147
IP.6	297° 44′06″	6° 25′22″	100.000	5.611	0.157	11.210	41.036	114036.343	73971.109
IP.7	340° 59′05″	43° 14′58″	35.000	13.875	2.650	26.420	25.391	114055.441	73934.788
IP.8	354° 07′22″	13° 08′17″	100.000	11.516	0.661	22.930	11.516	114079.446	73926.515
EP								114090.901	73925.335

道路中心線座標

点　名	X座標	Y座標
EP	114090.901	73925.335
BPBC1	113809.088	74086.121
SP.1	113817.557	74077.908
NO.0	113824.101	74072.986
EC.1	113827.142	74071.031
NO.0+10.00	113832.589	74067.702
BC.2	113839.775	74063.310
NO.1	113841.124	74062.491
NO.1+5.00	113845.432	74059.953
SP.2	113845.990	74059.633
EC.2	113852.309	74056.138
NO.2	113858.602	74052.775
BC.3	113866.877	74048.351
NO.2+10.00	113867.422	74048.064
SP.3	113873.429	74045.274
NO.3	113876.582	74044.075
EC.3	113880.263	74042.890
NO.3+10.00	113886.150	74041.172
NO.4	113895.750	74038.370
NO.4+10.00	113905.350	74035.569
BC.4	113911.736	74033.705
NO.5	113914.958	74032.803
NO.5+6.00	113920.784	74031.367
SP.4	113922.175	74031.061
EC.4	113932.777	74029.173
NO.6	113934.564	74028.921
NO.6+12.00	113946.446	74027.242
NO.7	113954.368	74026.123
BC.5	113966.451	74024.416
NO.7+13.00	113967.239	74024.300

点　名	X座標	Y座標
NO.8	113974.110	74022.972
NO.8+3.00	113977.017	74022.231
NO.9	113992.856	74016.136
SP.5	113999.530	74012.381
NO.9+10.00	114001.498	74011.116
NO.10	114009.491	74005.117
NO.10+10.00	114016.726	73998.221
NO.11	114023.100	73990.524
EC.5	114024.898	73987.977
NO.11+10.00	114028.762	73982.282
BC.6	114033.193	73975.752
NO.12	114034.358	73973.995
SP.6	114036.208	73971.028
EC.6	114038.954	73966.143
NO.12+10.00	114039.372	73965.348
NO.13	114044.026	73956.497
NO.13+10.00	114048.680	73947.646
BC.7	114048.984	73947.068
NO.14	114054.380	73939.470
SP.7	114057.167	73936.798
NO.14+15.00	114066.621	73931.000
ECBC8	114068.559	73930.267
NO.15	114071.341	73929.354
SP.8	114079.588	73927.160
NO.15+10.00	114081.019	73926.855
NO.16	114090.899	73925.336

当初設計図面

工事名	R１吉土　神山川島線　吉・美郷中谷　道路工事（１）		
路線名等	(主)神山川島線		
工事箇所	吉野川市美郷字中谷（第１分割）		
図面名	基準点及び線形座標図		
縮尺	1/500	図面番号	20 / 20
会社名			
事業者名	徳島県 東部県土整備局＜吉野川＞		